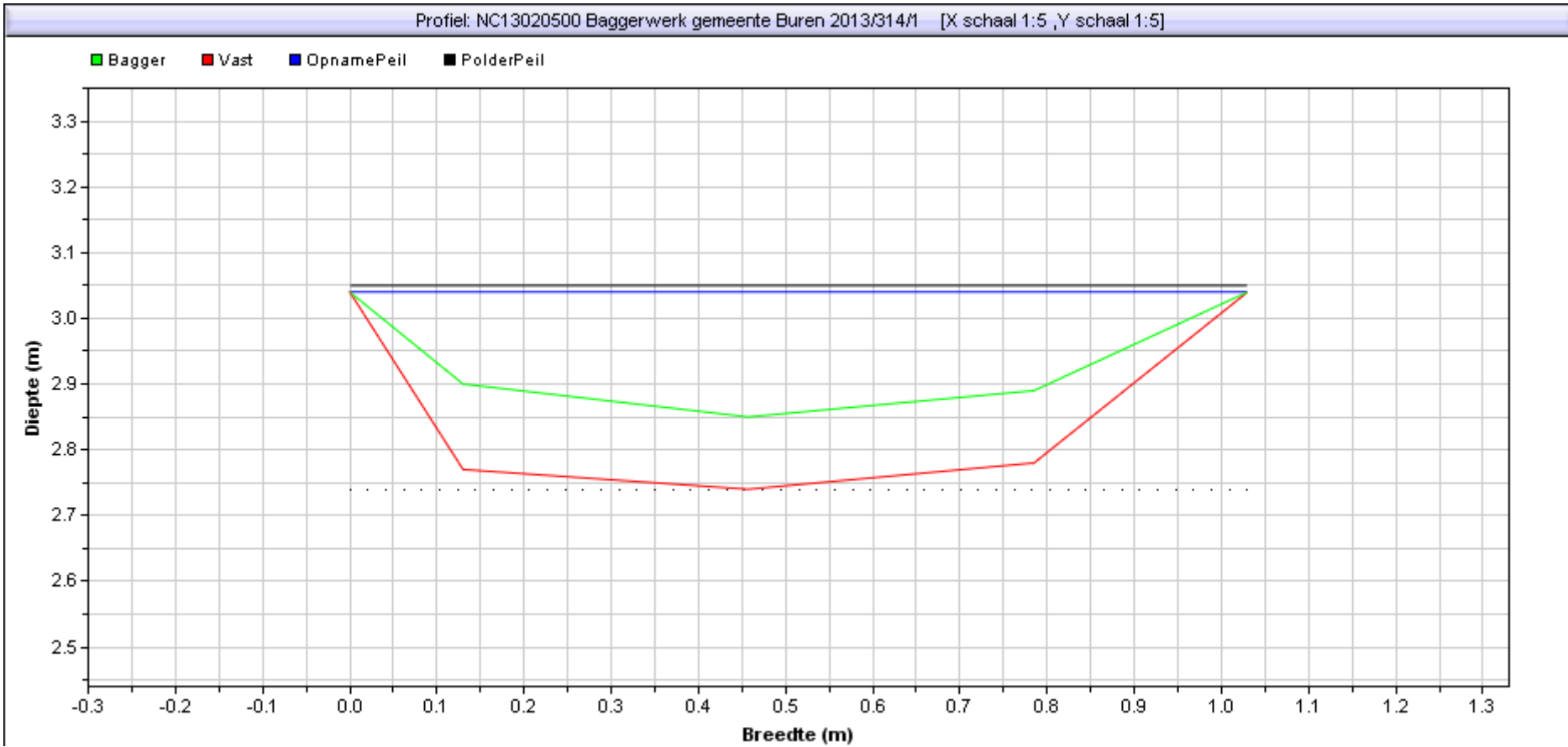
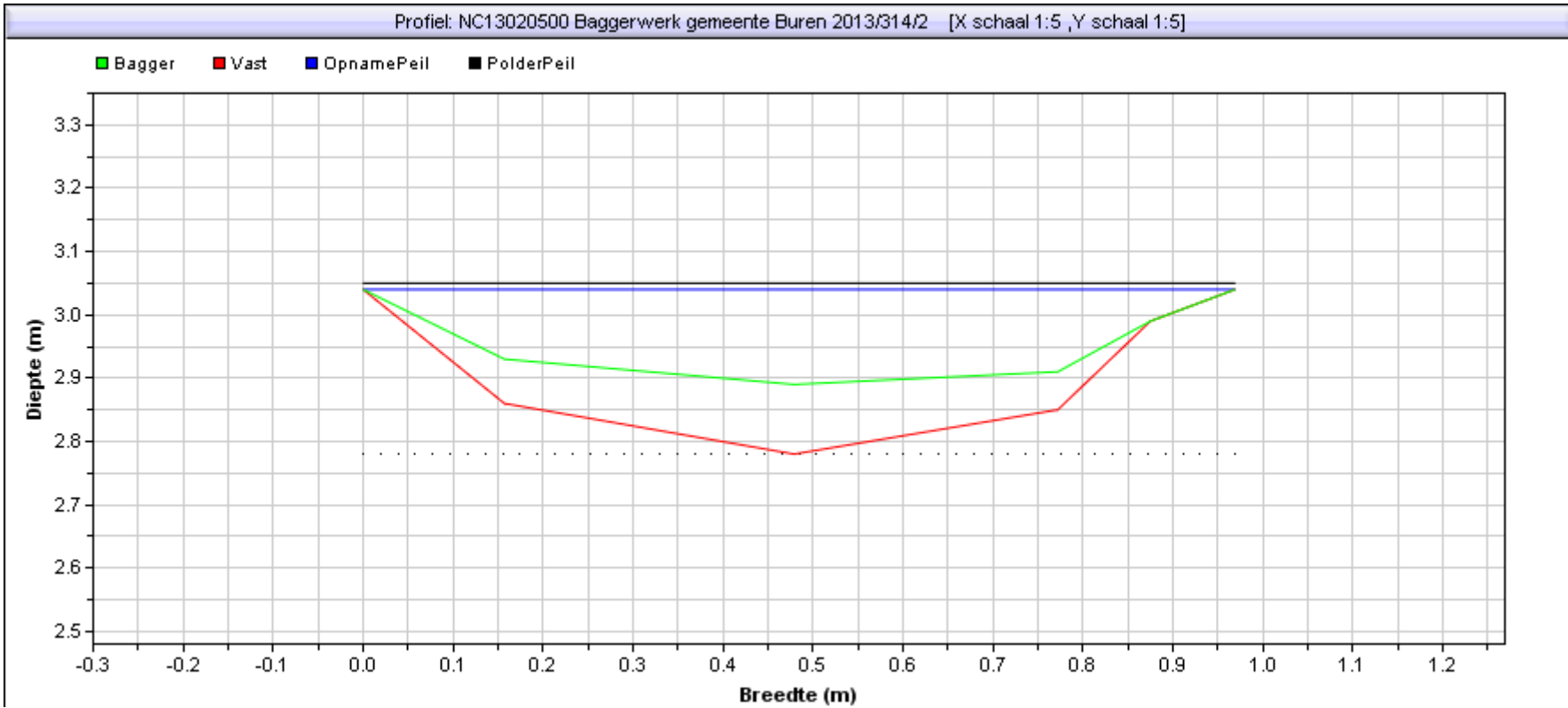


Gebied : NC13020500 Baggerwerk gemeente Buren 2013  
Project :  
Bedrijf : RPS  
Dwarsprofiel : 314 / 1      Datume uitpeiling: 0:00:00  
Beschrijving :



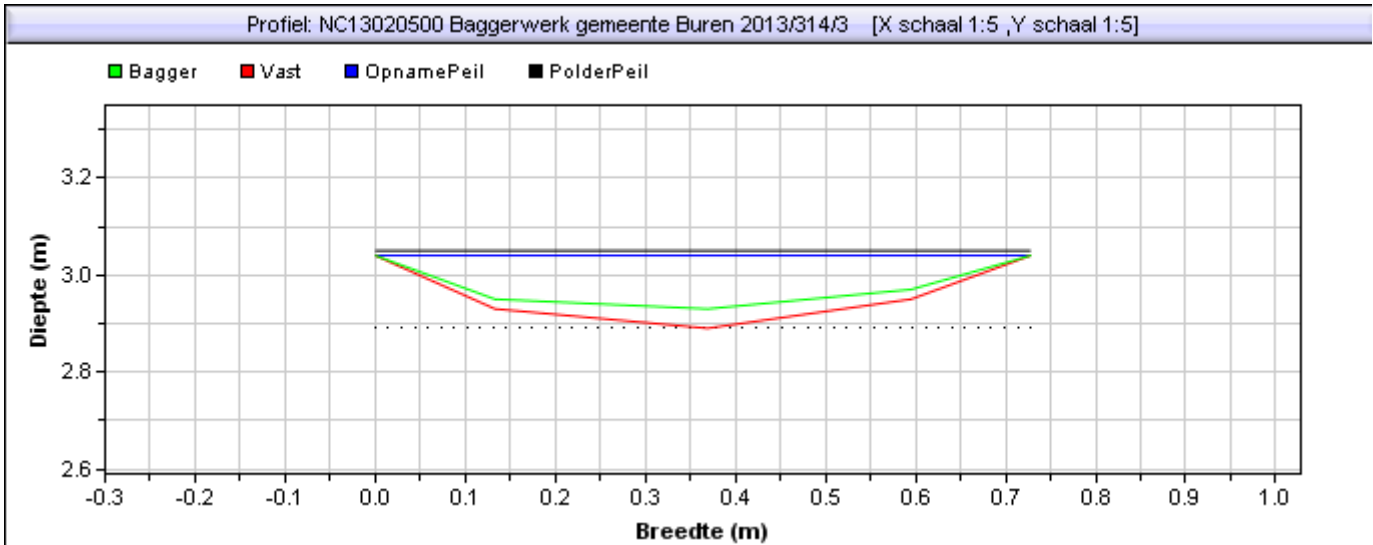
Situatie tekening	
Polderpeil [m]	3,04999995
Opnamepeil [m]	3,04
Bepalende Lengte van profiel [m]	0
Nat profiel bestaand t.o.v. leggeroppervlak [%]	48,00%
Bagger [m2] ([m3])	0,10(0,00)

Gebied : NC13020500 Baggerwerk gemeente Buren 2013  
Project :  
Bedrijf : RPS  
Dwarsprofiel : 314 / 2      Datume uitpeiling: 0:00:00  
Beschrijving :



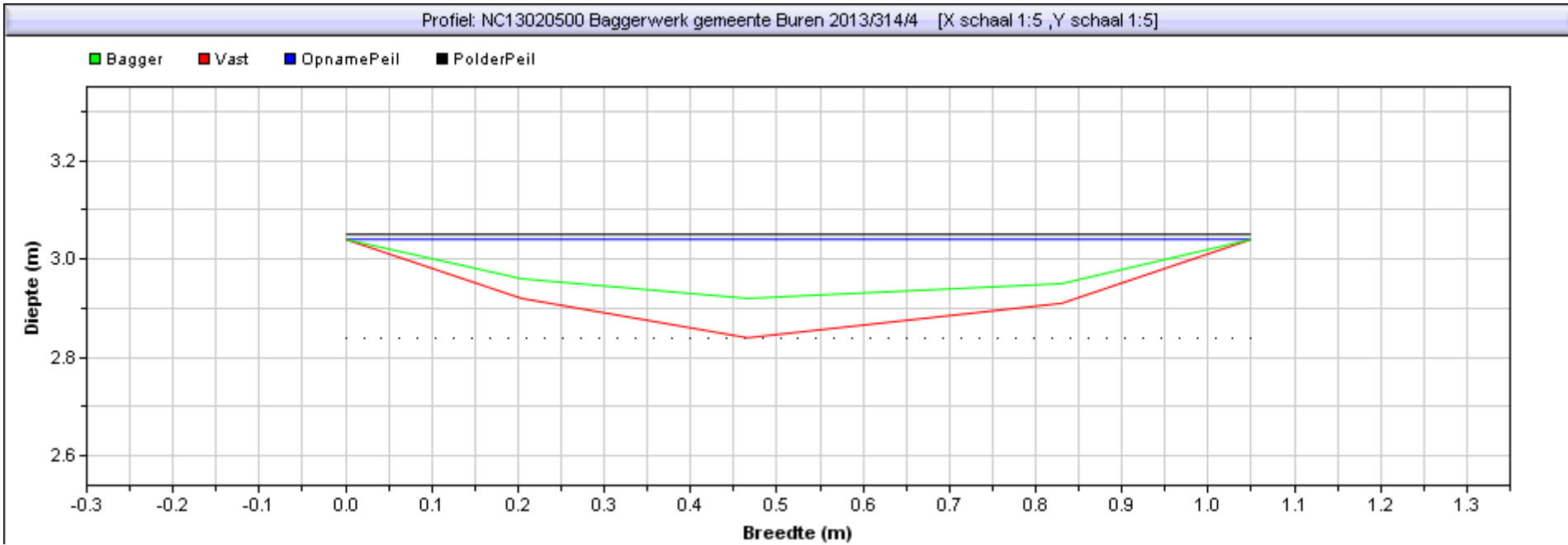
Situatie tekening	
Polderpeil [m]	3,04999995
Opnamepeil [m]	3,04
Bepalende Lengte van profiel [m]	0
Nat profiel bestand t.o.v. leggeroppervlak [%]	39,00%
Bagger [m2] ([m3])	0,06(0,00)

Gebied : NC13020500 Baggerwerk gemeente Buren 2013  
Project :  
Bedrijf : RPS  
Dwarsprofiel : 314 / 3      Datume uitpeiling: 0:00:00  
Beschrijving :



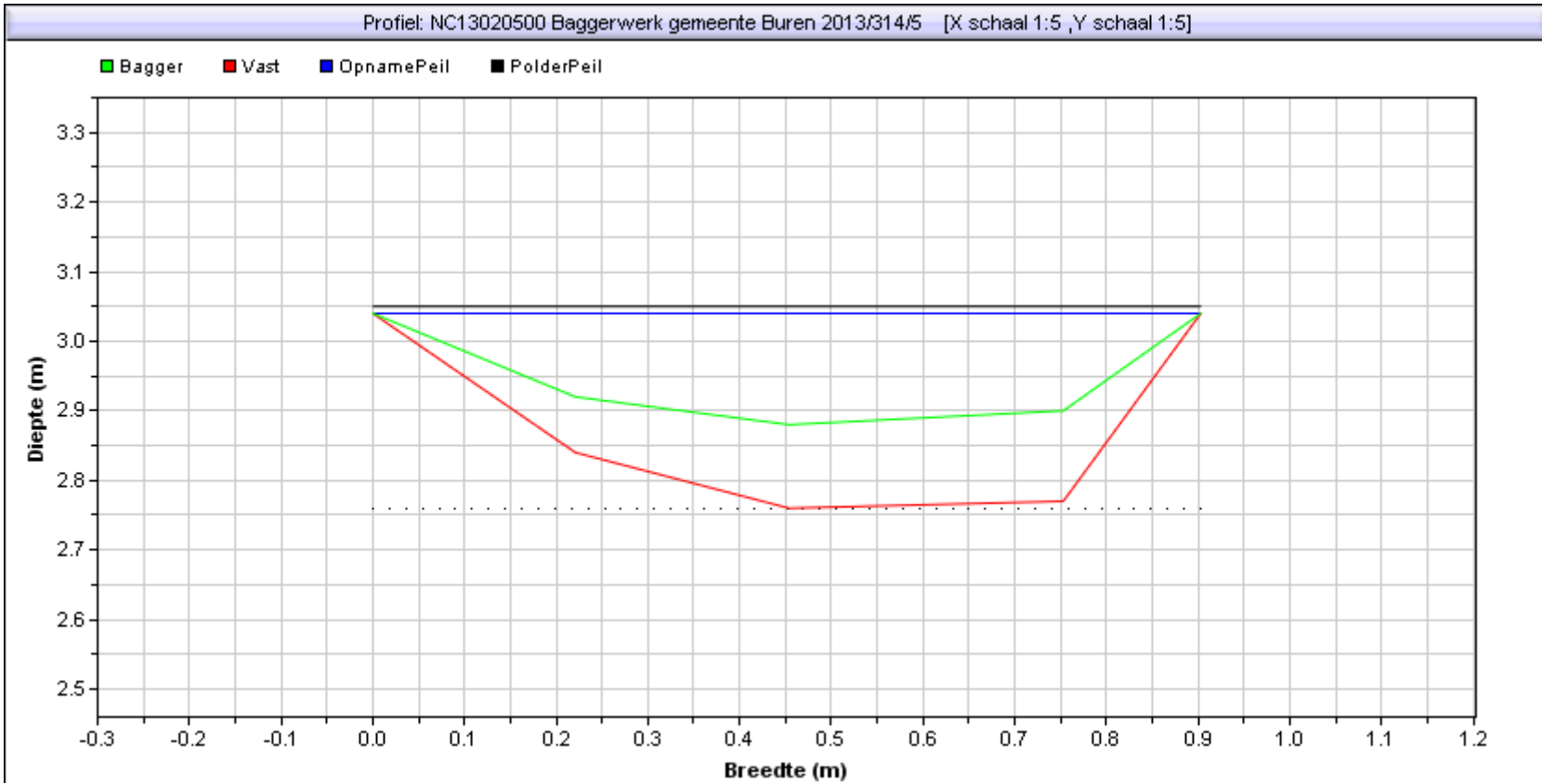
Situatie tekening	
Polderpeil [m]	3,04999995
Opnamepeil [m]	3,04
Bepalende Lengte van profiel [m]	0
Nat profiel bestaand t.o.v. leggeroppervlak [%]	28,00%
Bagger [m2] {[m3]}	0,02(0,00)

Gebied : NC13020500 Baggerwerk gemeente Buren 2013  
Project :  
Bedrijf : RPS  
Dwarsprofiel : 314 / 4      Datume uitpeiling: 0:00:00  
Beschrijving :



Situatie tekening	
Polderpeil [m]	3,04999995
Opnamepeil [m]	3,04
Bepalende Lengte van profiel [m]	0
Nat profiel bestaand t.o.v. leggeroppervlak [%]	30,00%
Bagger [m2] {[m3]}	0,05(0,00)

Gebied : NC13020500 Baggerwerk gemeente Buren 2013  
Project :  
Bedrijf : RPS  
Dwarsprofiel : 314 / 5      Datume uitpeiling: 0:00:00  
Beschrijving :



Situatie tekening	
Polderpeil [m]	3,04999995
Opnamepeil [m]	3,04
Bepalende Lengte van profiel [m]	0
Nat profiel bestaand t.o.v. leggeroppervlak [%]	41,00%
Bagger [m2] ([m3])	0,08(0,00)